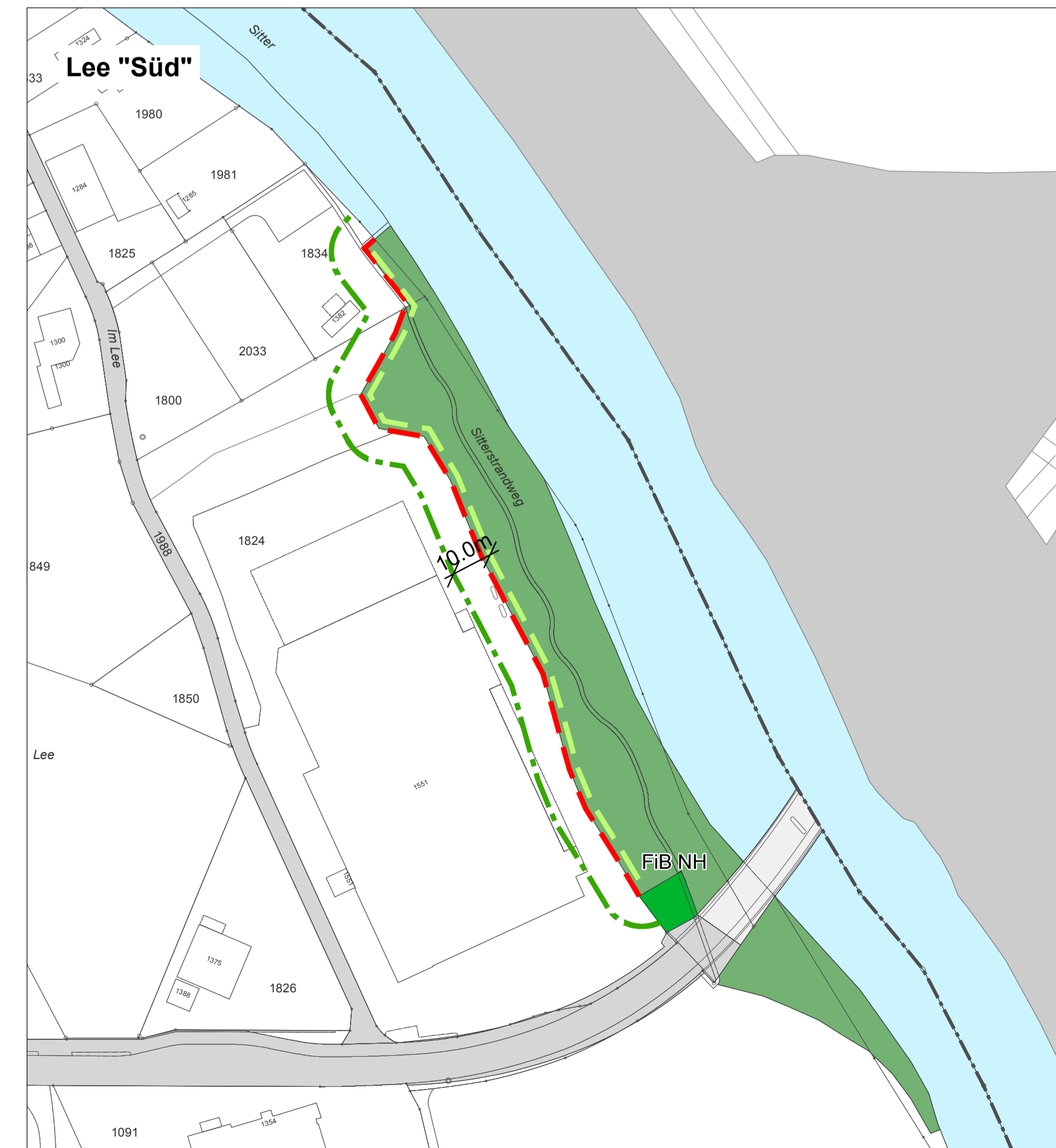
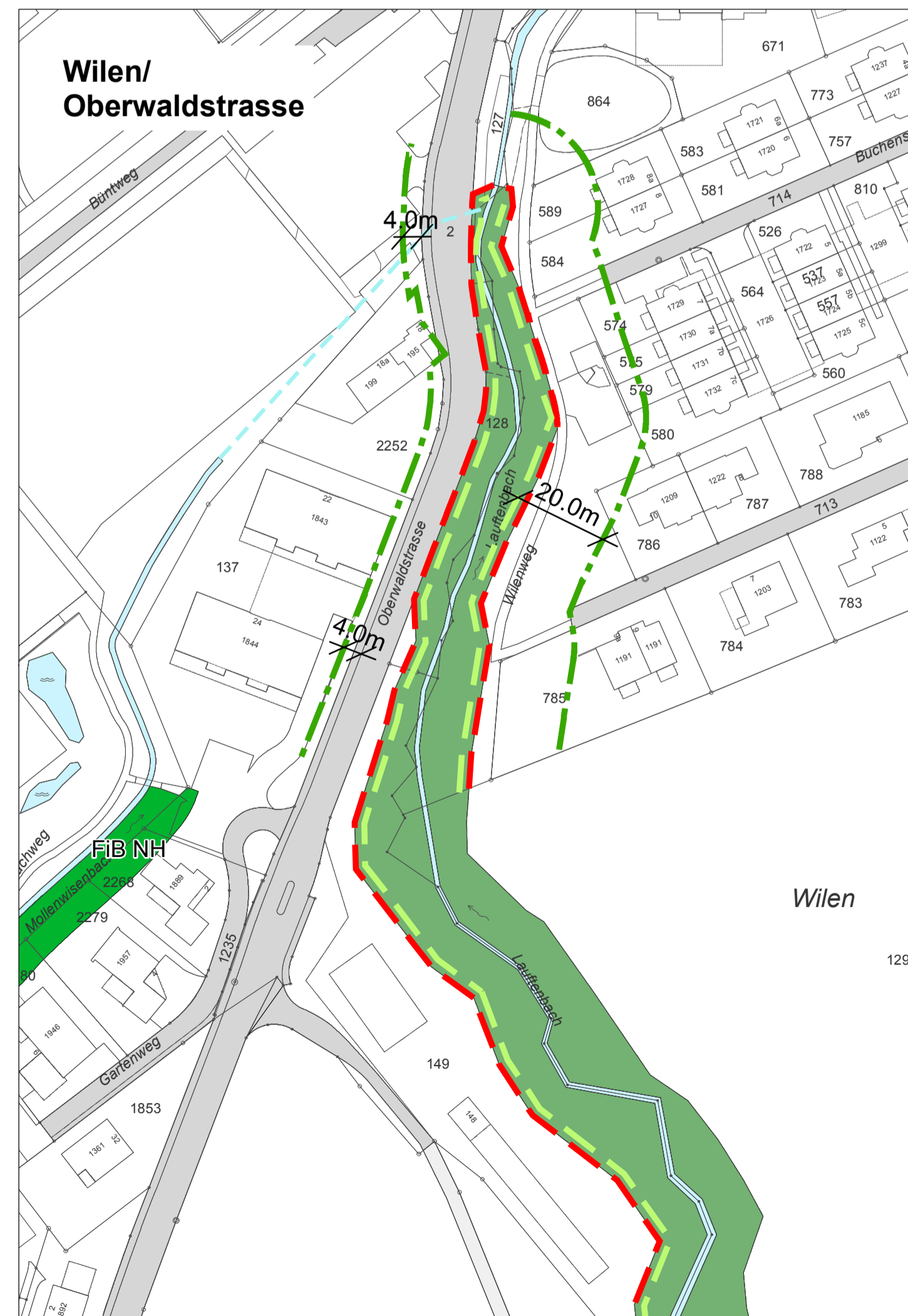
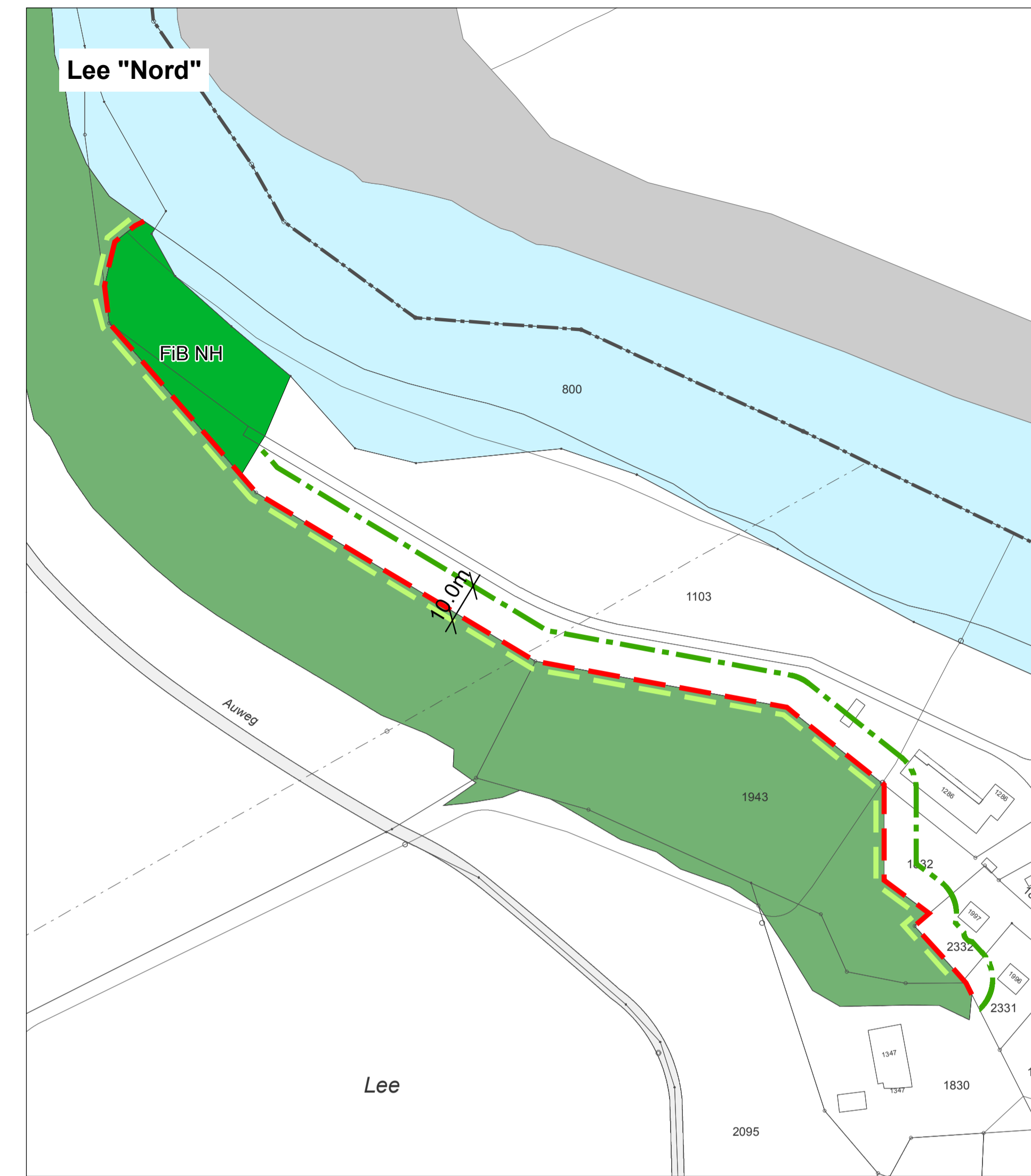
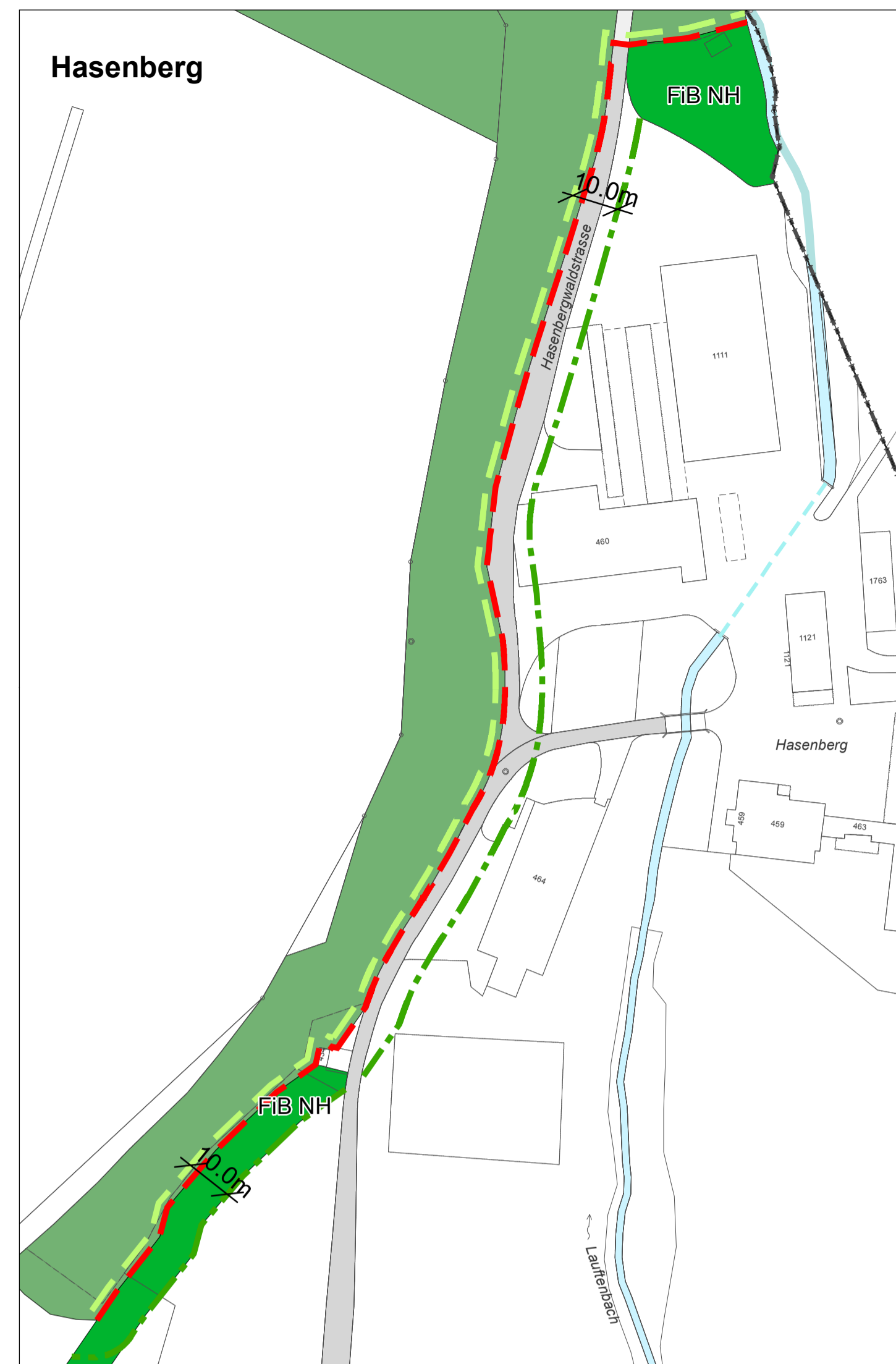


öffentliche Auflage

Vom Gemeinderat erlassen am: 28. August 2019
 Der Gemeindepräsident Der Ratschreiber

Öffentlich aufgelegt vom: 29. August 2019 bis am: 27. September 2019

Genehmigt vom Amt für Raumentwicklung und Geoinformation am:
 Der Amtsleiter



Festlegung

Baulinie
 - - - - - BauL W Baulinie Waldabstand (Bauten und Anlagen)

Hinweise

- - - - - WG IB Waldgrenze (an Bauzone angrenzend)
- - - - - SG IB Stockgrenze (an Bauzone angrenzend)
- WA Wald
- GW Gewässer (offen / eingedolt)
- FIB Freihaltezone innerhalb Bauzone
- FIB NH Natur- und Heimatschutz
- VF IB Verkehrsfläche innerhalb Bauzone
- VF aB Verkehrsfläche ausserhalb Bauzone