

Fakultatives Referendum

Vom Gemeinderat erlassen am: **24. August 2021 / 17. Januar 2022**
Der Gemeindepräsident Der Ratsschreiber

Öffentlich aufgelegt vom: bis am:

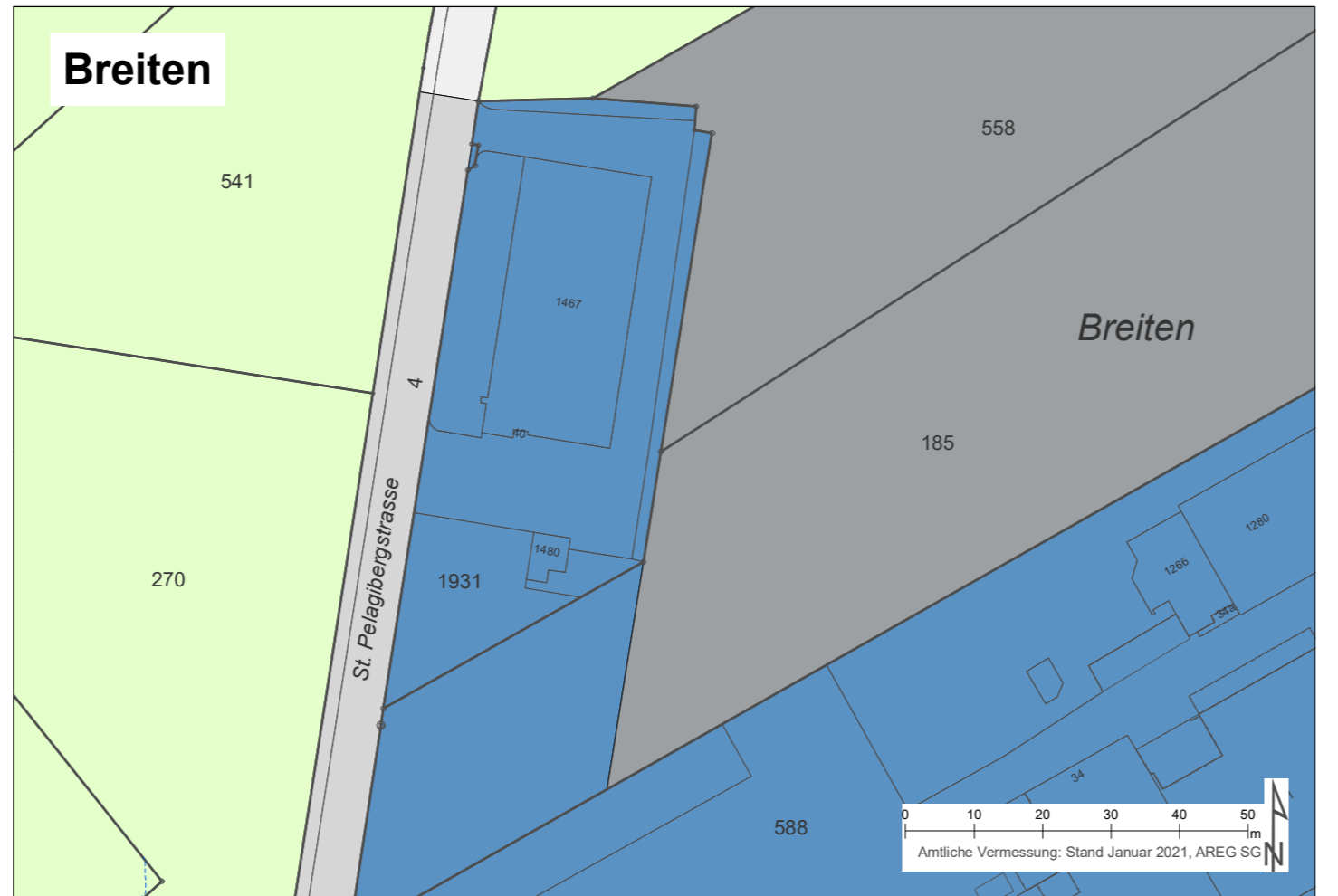
Dem fakultativen Referendum unterstellt vom: bis am:

Genehmigt vom Amt für Raumentwicklung und Geoinformation am:
Der Amtsleiter

Zonenplanänderung



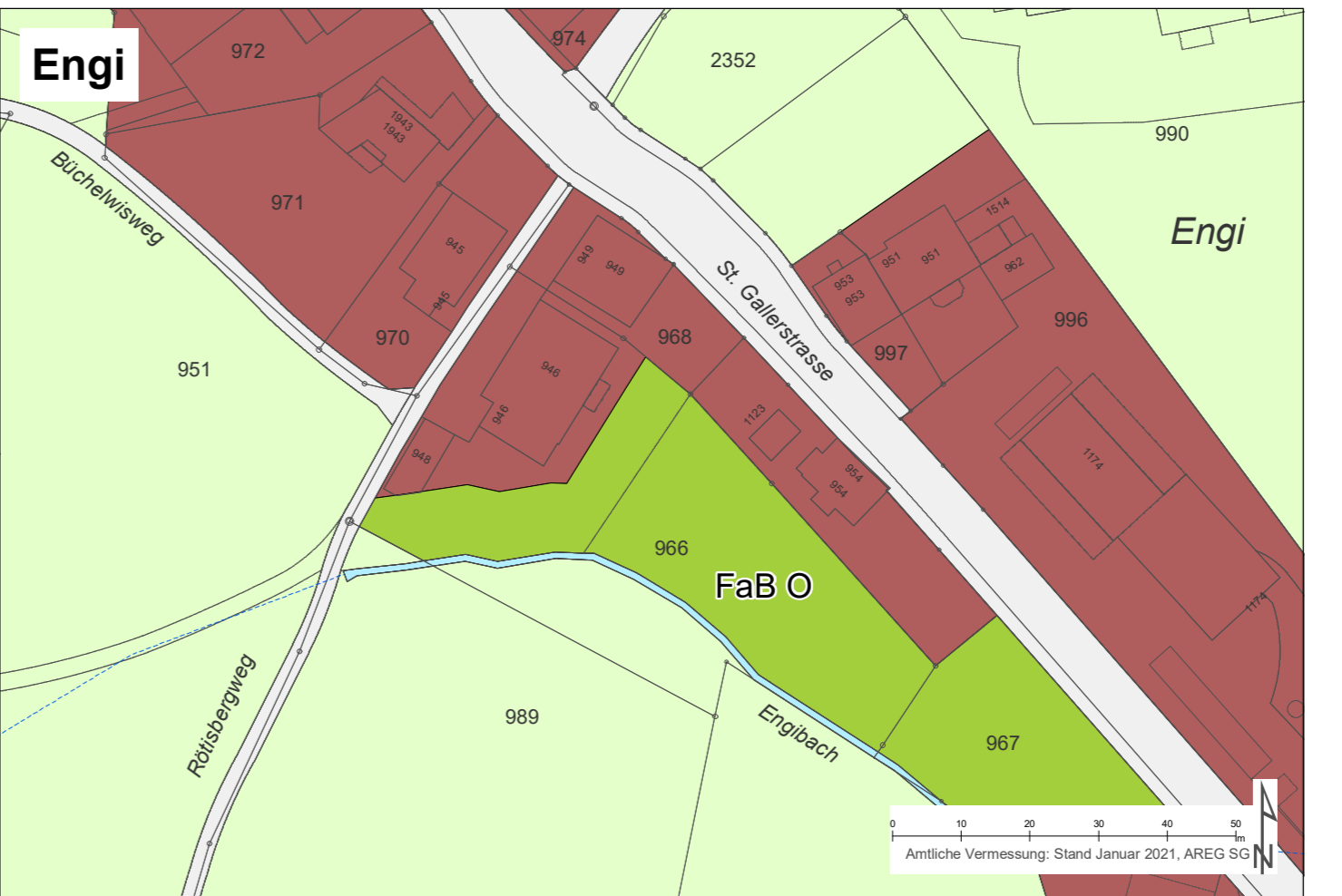
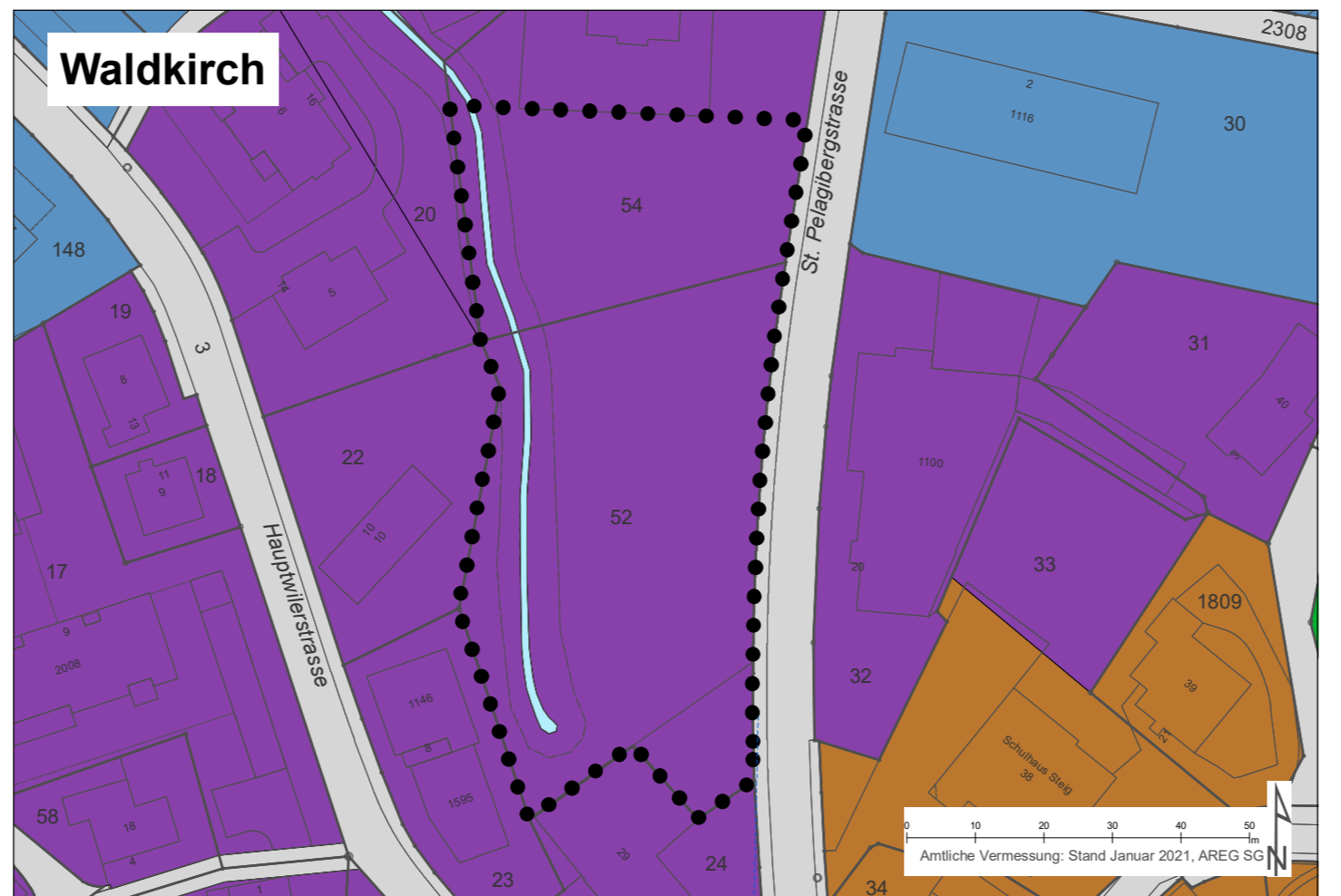
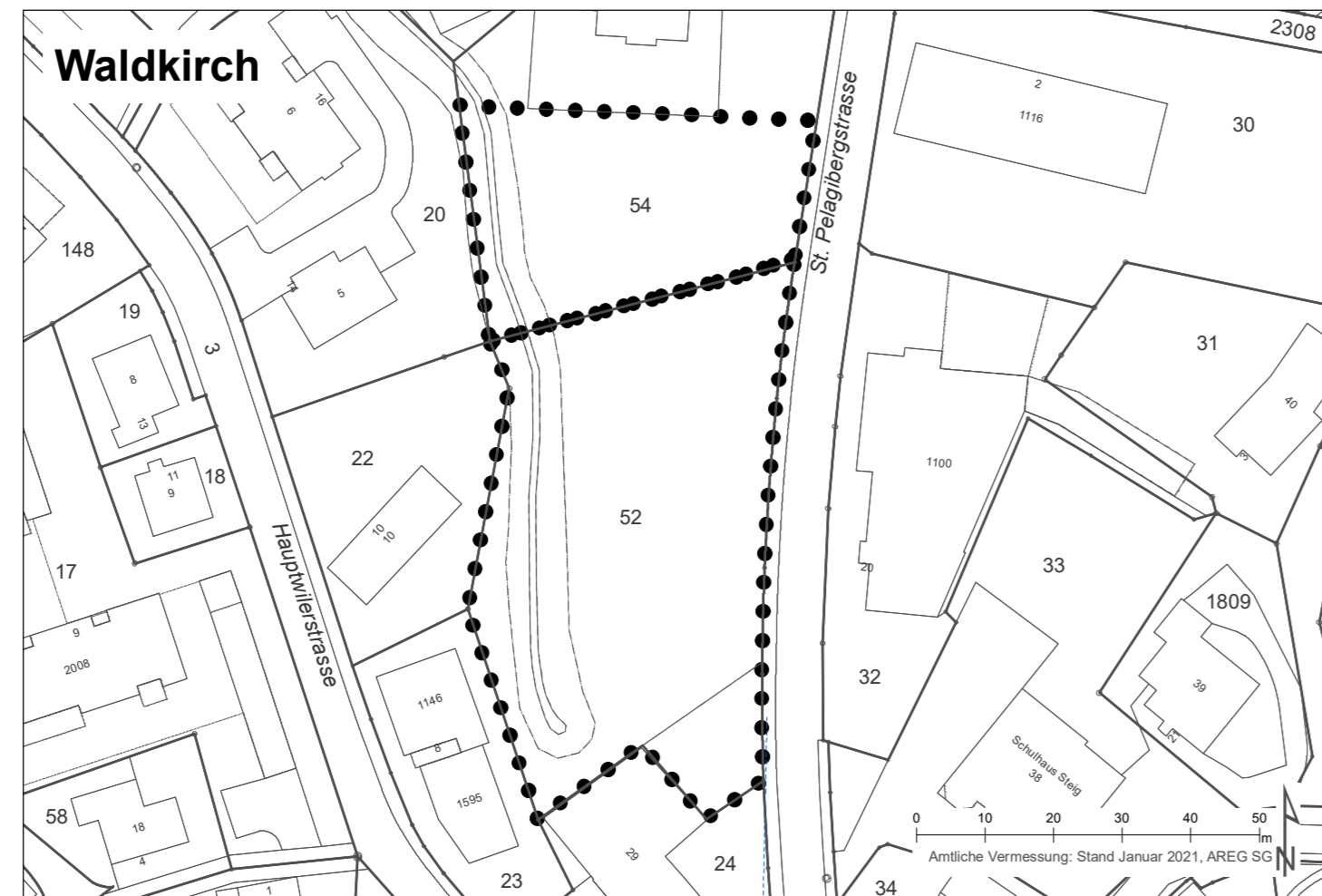
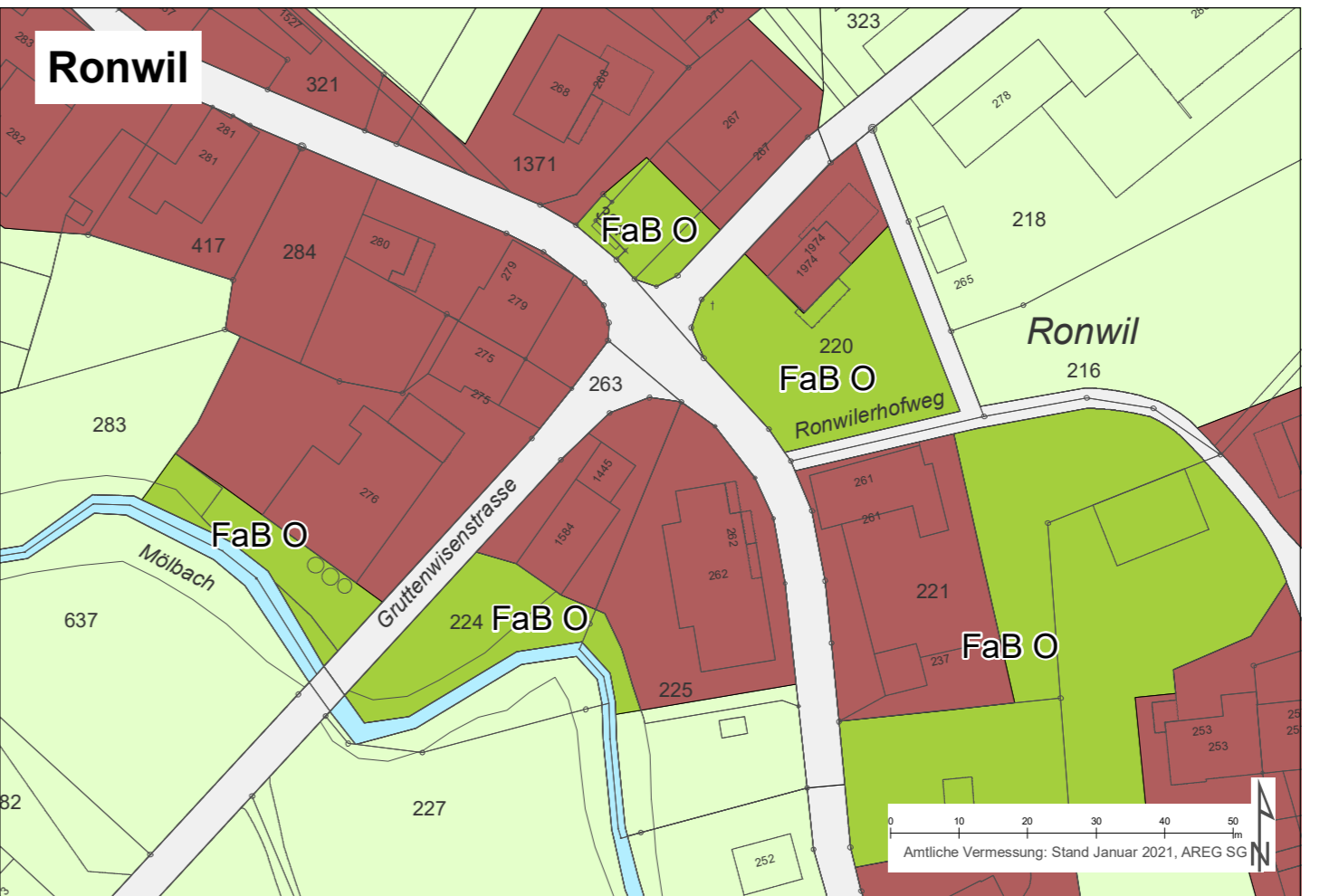
Ausschnitt Zonenplan öffentliche Auflage vom 29. August 2019 bis am 27. September 2019



Zonenplanänderung



Ausschnitt Zonenplan öffentliche Auflage vom 29. August 2019 bis am 27. September 2019



Festlegungen

Zonen Baugebiet		Lärmempfindlichkeitsstufe gemäss Art. 43 Abs. 1 LSV, Art. 32 EG-USG, Art. 19 BauR
WG 15.0	Wohn-/Gewerbezone	III
A 18.0	Arbeitszone	IV
K 14.5	Kernzone	III
Oe BA	Zone für öffentliche Bauten und Anlagen	II

Zonen Nichtbaugebiet

Zonen Nichtbaugebiet		Lärmempfindlichkeitsstufe gemäss Art. 43 Abs. 1 LSV, Art. 32 EG-USG, Art. 19 BauR
L	Landwirtschaftszone	III
FaB	Freihaltezone ausserhalb Bauzone	II
FaB O	Ortsplanung	III
FaB NH	Natur- und Heimatschutz	II
WL	Weilerzone	III

weitere Festlegung

SNP P Sondernutzungsplanpflicht
Zweck des Sondernutzungsplans:
Erschliessung, besondere Bauweise, Gestaltung von Bauten und Aussenräumen

Hinweise

WA	Wald
WG iB	Festgelegte Waldgrenze
GW	Gewässer (offen / eingedolt)
VF iB	Verkehrsfläche innerhalb Bauzone
VF aB	Verkehrsfläche ausserhalb Bauzone